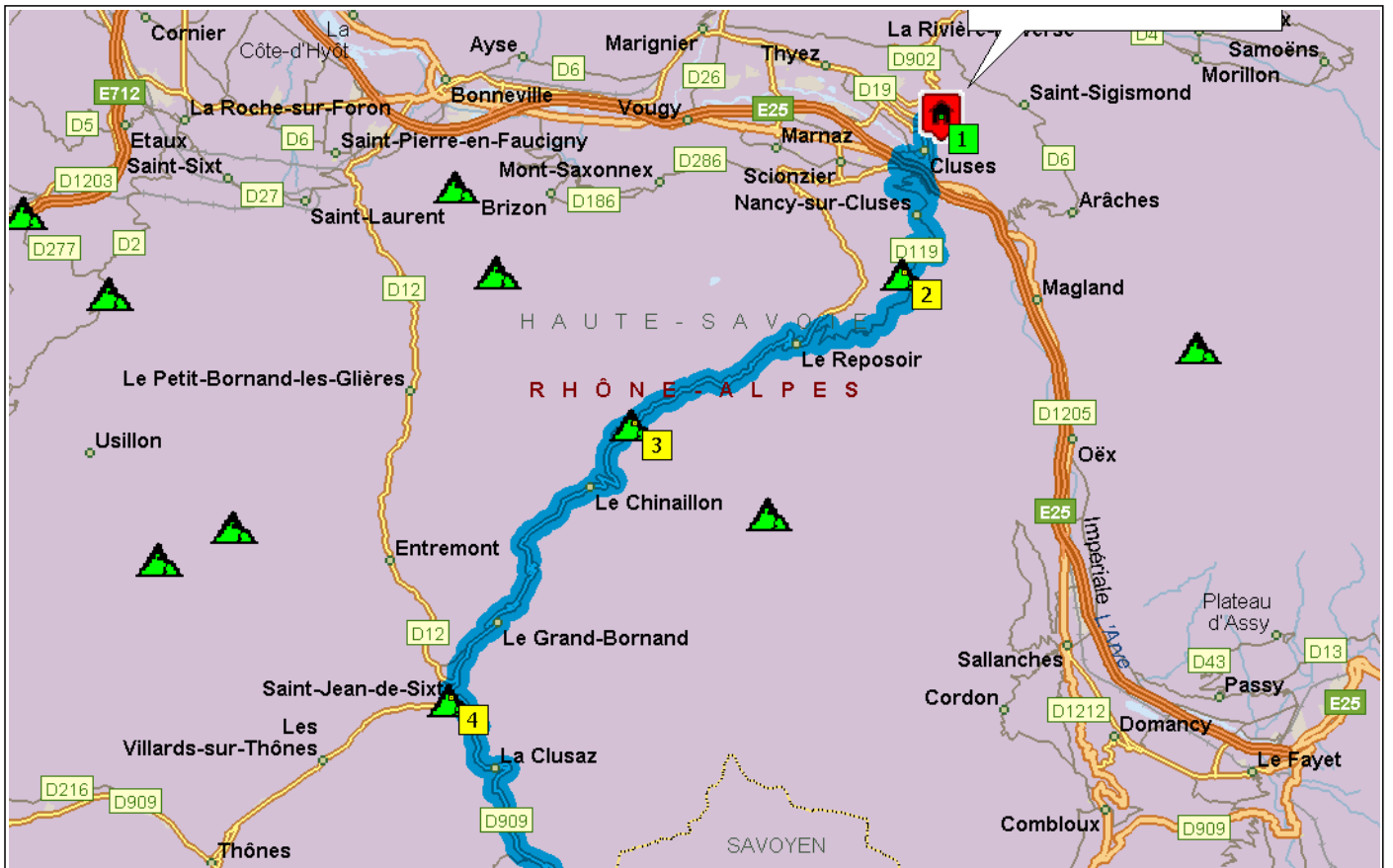
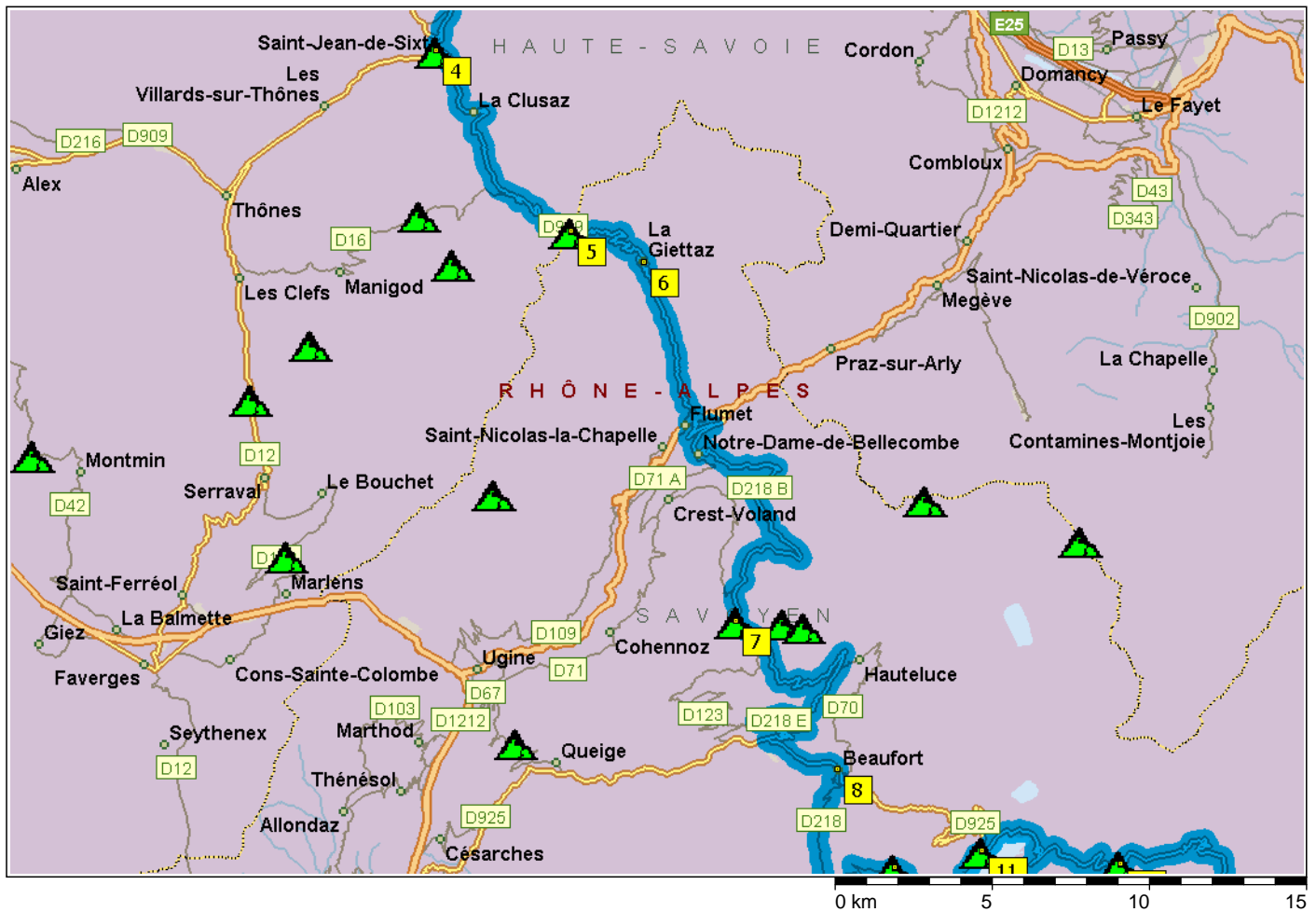


## 2. Cluses to Briançon

331.6 Kilometer; 5 Stunden, 7 Minuten



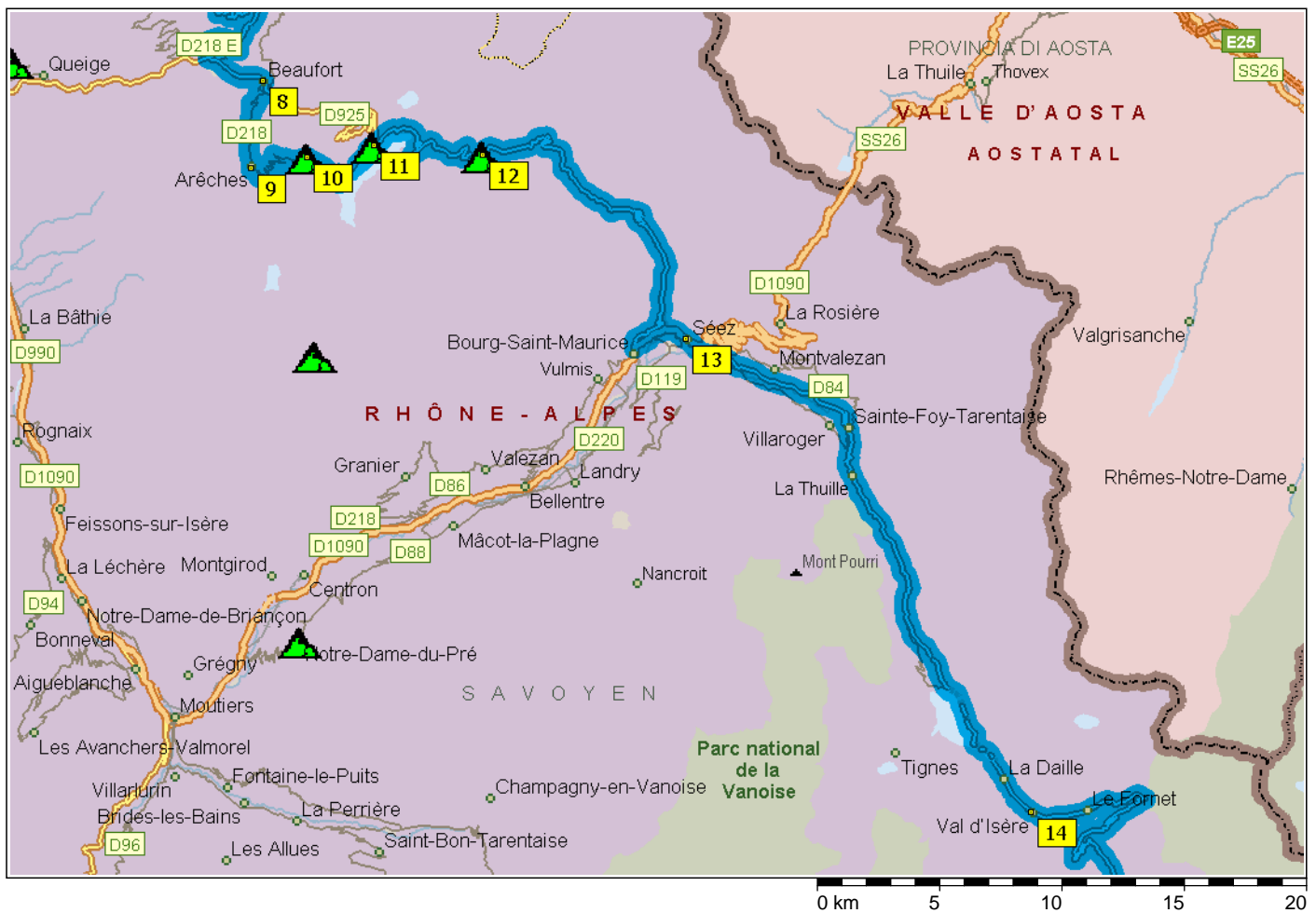
09:00	0.0 km	<b>1</b> Abfahrt Hotel-Restaurant 4C / Cluses auf Boulevard du Chevrant (Nord) Teilstrecke 0.1 km
09:00	0.1 km	LINKS abbiegen (West) auf D902 [Avenue de Chatillon] Teilstrecke 0.5 km
09:01	0.6 km	LINKS abbiegen (Süd) auf D902 [Avenue des Alpes] Teilstrecke 0.7 km
09:03	1.3 km	Im Kreisverkehr die Ausfahrt ZWEITE in Richtung D902 [Grande Rue] Teilstrecke 0.5 km
09:04	1.8 km	Im Kreisverkehr die Ausfahrt ERSTE in Richtung D1205 [Pont de l'Europe] Teilstrecke 0.7 km Richtung D1205 / Annecy / Annemasse / Genève / Thonon-Évian
09:05	2.5 km	Im Kreisverkehr die Ausfahrt VIERTE in Richtung D4 [Avenue du Mont-Blanc] Teilstrecke 0.4 km Richtung D4 / Scionzier / Le Reposoir / Mont-Saxonnex / Z.I. de la Garette / Col de la Colombière / Nancy S/Cluses
09:05	2.9 km	LINKS abbiegen (Südost) auf D119 [Rue de la Garette] Teilstrecke 4.2 km
09:09	7.1 km	Weiter GERADEAUS auf D119 Teilstrecke 5.1 km
09:14	12.2 km	Weiter GERADEAUS auf D119 [Lieu-dit Romme] Teilstrecke 90 m
09:14	12.3 km	<b>2</b> Bei Romme, Col de 1291m, auf D119 [Lieu-dit Romme] (Süd) bleiben Teilstrecke 0.2 km
09:15	12.5 km	Weiter GERADEAUS auf D119 [Chemin de Méry] Teilstrecke 2.0 km
09:16	14.5 km	LINKS halten (Südwest) auf D119 Teilstrecke 4.0 km
09:20	18.5 km	LINKS halten (Südwest) auf D4 Teilstrecke 7.5 km
09:27	26.0 km	<b>3</b> Bei Colombière, Col de la 1613m, auf D4 (West) bleiben Teilstrecke 13.7 km
09:40	39.6 km	Weiter GERADEAUS auf D12 Teilstrecke 0.7 km
09:41	40.4 km	<b>4</b> Bei St Jean de Sixt, Col de 951m, auf D12 (Süd) bleiben Teilstrecke 0.1 km
09:41	40.5 km	Im Kreisverkehr die Ausfahrt DRITTE in Richtung D909 [Route de la Clusaz] Teilstrecke 3.0 km



09:45	43.5 km	Im Kreisverkehr die Ausfahrt ZWEITE in Richtung D909 [Route du Col des Aravis] Teilstrecke 0.3 km
09:45	43.8 km	Im Kreisverkehr die Ausfahrt ERSTE in Richtung D909 Teilstrecke 7.0 km
09:52	50.8 km	<b>5</b> Bei Aravis, Col des 1486m, auf D909 [Col des Aravis] (Südost) bleiben Teilstrecke 5.4 km
09:57	56.3 km	<b>6</b> Bei La Giettaz, auf D909 (Ost) bleiben Teilstrecke 6.0 km
10:02	62.3 km	RECHTS abbiegen (Nordwest) auf D1212 [Avenue du Lac] Teilstrecke 0.4 km
10:02	62.7 km	LINKS abbiegen (Südost) auf D1212 Teilstrecke 10 m
10:02	62.7 km	Im Kreisverkehr die Ausfahrt VIERTE in Richtung D1212 [Rue du Mont-Blanc] Teilstrecke 0.3 km
10:03	63.0 km	RECHTS abbiegen (Süd) auf D218 Teilstrecke 30 m
10:03	63.0 km	Neuer Straßenname: Ab hier D218 B Teilstrecke 2.0 km
10:04	65.0 km	RECHTS abbiegen, um auf D218 B zu bleiben> Teilstrecke 12.8 km
10:15	77.8 km	Im Kreisverkehr die Ausfahrt ERSTE in Richtung örtliche Straße(n) Teilstrecke 0.2 km
10:15	78.0 km	<b>7</b> Bei Saisies, Col des 1650m, West zurück zu örtliche Straße(n) Teilstrecke 0.2 km
10:15	78.2 km	Im Kreisverkehr die Ausfahrt ZWEITE in Richtung D218 B [Avenue des J. O.] Teilstrecke 6.6 km
10:21	84.8 km	Weiter GERADEAUS auf D218 E Teilstrecke 8.3 km
10:28	93.1 km	LINKS abbiegen (Ost) auf D925 [Lieu-dit Manant] Teilstrecke 2.3 km
10:30	95.4 km	Im Kreisverkehr die Ausfahrt ERSTE in Richtung D925 [Avenue du Capitaine Bulle] Teilstrecke 0.3 km
10:30	95.7 km	<b>8</b> Bei Beaufort, auf D925 [Avenue du Capitaine Bulle] (Südost) bleiben Teilstrecke 90 m
10:31	95.8 km	RECHTS abbiegen (West) auf D218 [Rue Pierre Blanc] Teilstrecke 0.1 km



10:32	96.0 km	RECHTS halten (Südwest) auf D218 [Place de l'Église] Teilstrecke 0.5 km
10:33	96.4 km	RECHTS halten (Süd) auf D218 [Route d'Arêches] Teilstrecke 3.0 km
10:35	99.4 km	Weiter GERADEAUS auf D218 [Lieu-dit Le Praz] Teilstrecke 0.8 km
10:36	100.2 km	Weiter GERADEAUS auf D218 [Route de Beaufort] Teilstrecke 0.5 km
10:37	100.6 km	RECHTS halten (Süd) auf D218 [Rue Léontine Vibert] Teilstrecke 0.2 km
10:38	100.9 km	<b>9</b> Bei Arêches, auf D218 [Place de l'Église] (Süd) bleiben Teilstrecke 60 m
10:38	100.9 km	Weiter GERADEAUS auf D218 [Route de Saint-Guérin] Teilstrecke 1.3 km
10:39	102.3 km	LINKS halten (Nordost) auf örtliche Straße(n) Teilstrecke 0.2 km
10:40	102.5 km	RECHTS halten (Ost) auf örtliche Straße(n) Teilstrecke 0.3 km
10:40	102.8 km	Neuer Straßenname: Ab hier Lieu-dit Le Pontet Teilstrecke 0.1 km
10:41	102.9 km	Neuer Straßenname: Ab hier örtliche Straße(n) Teilstrecke 0.3 km
10:42	103.2 km	LINKS abbiegen (Nord) auf örtliche Straße(n) Teilstrecke 0.7 km
10:42	103.8 km	Neuer Straßenname: Ab hier Lieu-dit Boudin Teilstrecke 0.1 km
10:43	104.0 km	Weiter GERADEAUS auf örtliche Straße(n) Teilstrecke 0.3 km
10:43	104.3 km	Neuer Straßenname: Ab hier Lieu-dit Le Darbet Teilstrecke 0.1 km
10:44	104.4 km	Neuer Straßenname: Ab hier örtliche Straße(n) Teilstrecke 0.4 km
10:45	104.8 km	LINKS abbiegen (Nord) auf örtliche Straße(n) Teilstrecke 0.3 km
10:45	105.1 km	Neuer Straßenname: Ab hier Lieu-dit Les Mourets Teilstrecke 0.1 km
10:46	105.2 km	Neuer Straßenname: Ab hier örtliche Straße(n) Teilstrecke 2.5 km
10:48	107.7 km	Neuer Straßenname: Ab hier Lieu-dit Les Tours Teilstrecke 0.1 km
10:49	107.8 km	Neuer Straßenname: Ab hier örtliche Straße(n) Teilstrecke 0.2 km

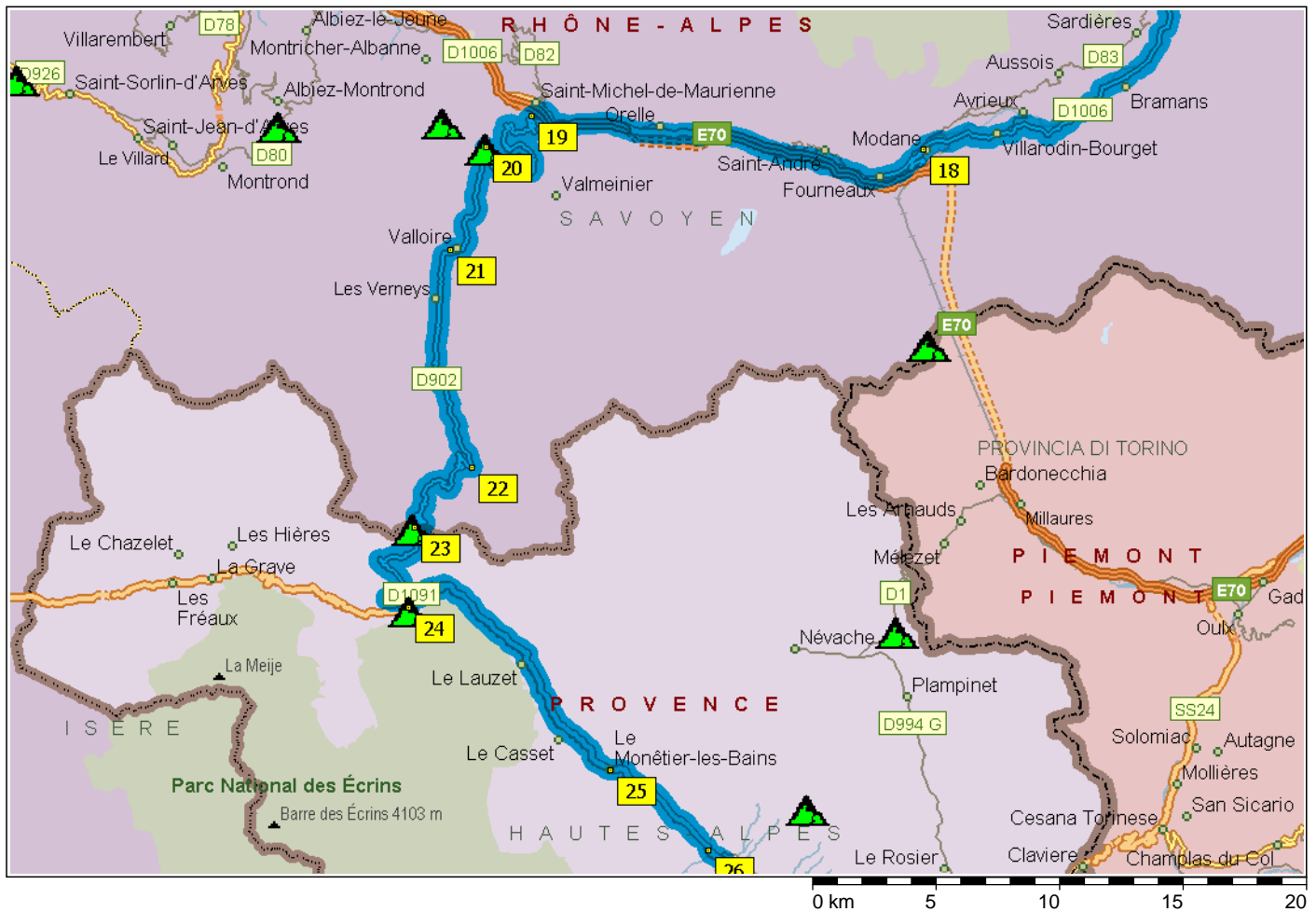


- |       |          |   |
|-------|----------|---|
| 10:49 | 108.1 km | <b>10</b> Bei Pré, Col du 1703m, Neuer Straßenname: Ab hier Col du Pré Teilstrecke 0.2 km   |
| 10:50 | 108.3 km | Neuer Straßenname: Ab hier örtliche Straße(n) Teilstrecke 0.5 km  |
| 10:50 | 108.8 km | Neuer Straßenname: Ab hier Lieu-dit Combordin Teilstrecke 90 m  |
| 10:51 | 108.9 km | Neuer Straßenname: Ab hier örtliche Straße(n) Teilstrecke 0.1 km  |
| 10:52 | 109.0 km | Neuer Straßenname: Ab hier Lieu-dit L'Entrus Teilstrecke 0.1 km   |
| 10:52 | 109.2 km | Neuer Straßenname: Ab hier örtliche Straße(n) Teilstrecke 1.7 km  |
| 10:54 | 110.9 km | Neuer Straßenname: Ab hier Lieu-dit L'Outard Teilstrecke 0.2 km   |
| 10:55 | 111.0 km | Neuer Straßenname: Ab hier örtliche Straße(n) Teilstrecke 1.3 km  |
| 10:56 | 112.3 km | RECHTS halten (Ost) auf örtliche Straße(n) Teilstrecke 0.9 km   |
| 10:57 | 113.2 km | <b>11</b> Bei Méraillet, Col de 1605m, RECHTS abbiegen (Ost) auf D925 [Col du Méraillet] Teilstrecke 8.1 km   |
| 11:03 | 121.3 km | <b>12</b> Bei Roselend, Cormet de 1968m, auf D925 (Ost) bleiben Teilstrecke 0.3 km  |
| 11:03 | 121.6 km | Neuer Straßenname: Ab hier D902 Teilstrecke 18.8 km   |
| 11:18 | 140.4 km | Im Kreisverkehr die Ausfahrt VIERTE in Richtung D1090 [Avenue du Stade] Teilstrecke 0.7 km  |
| 11:19 | 141.1 km | Im Kreisverkehr die Ausfahrt ZWEITE in Richtung D1090 Teilstrecke 1.5 km Richtung D1090 / La Rosière-Montvalezan / Val d'Isère / Tignes / Villaroger / Séez / Col de l'Iseran / Ste Foy-Tarentaise / Col du Pt St Bernard |
| 11:20 | 142.6 km | Im Kreisverkehr die Ausfahrt DRITTE in Richtung D1090 [Rue Célestin Freppaz] Teilstrecke 0.4 km   |
| 11:21 | 143.0 km | <b>13</b> Bei Séez, auf D1090 [Rue Célestin Freppaz] (Ost) bleiben Teilstrecke 0.3 km   |
| 11:21 | 143.3 km | RECHTS halten (Süd) auf D902 [Rue Célestin Freppaz] Teilstrecke 26.4 km   |

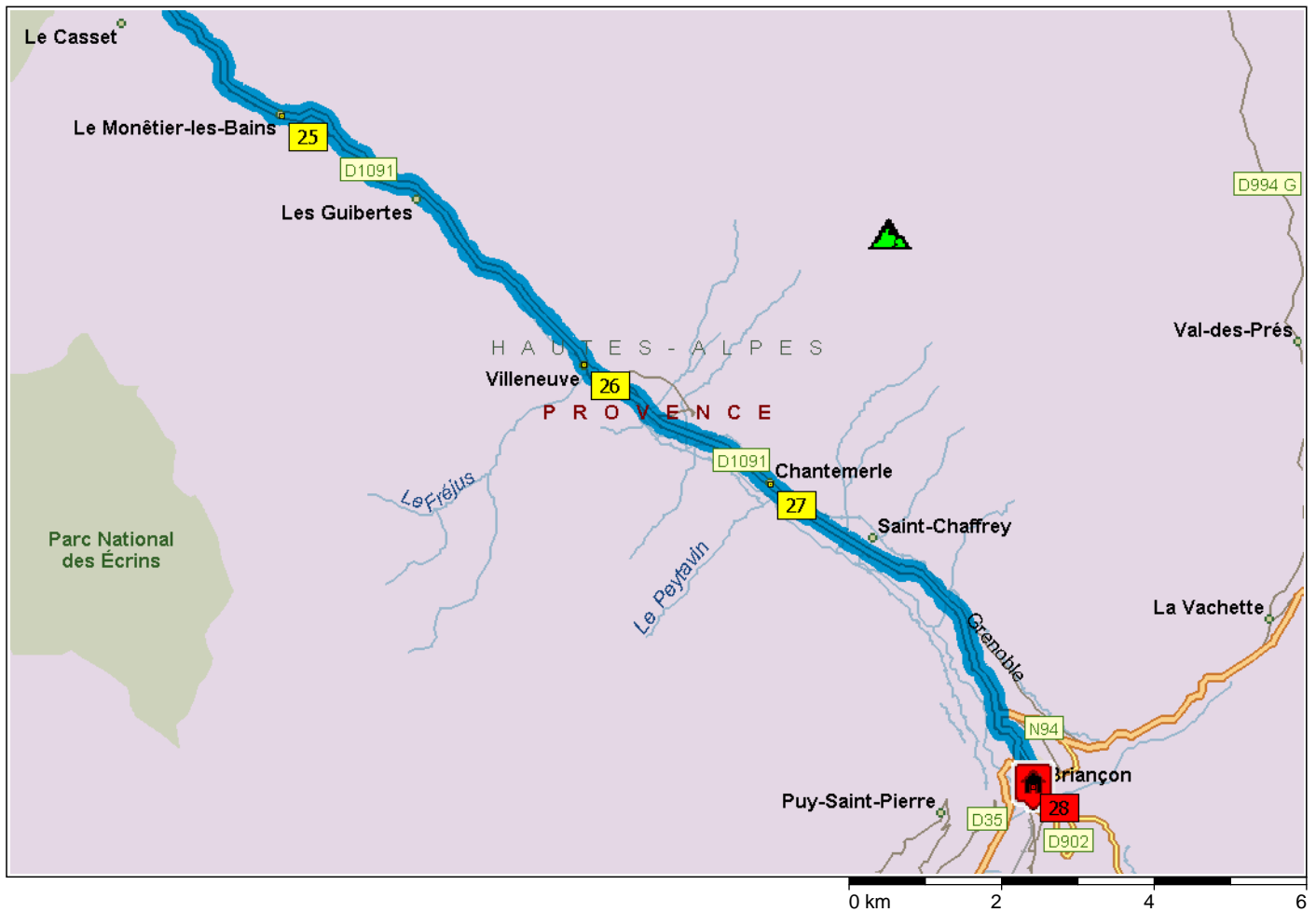




11:46	169.6 km	Im Kreisverkehr die Ausfahrt ZWEITE in Richtung D902 [Route des Gorges] Teilstrecke 0.4 km
11:47	170.1 km	Im Kreisverkehr die Ausfahrt ERSTE in Richtung D902 [Route de la Plaine] Teilstrecke 1.4 km
11:48	171.4 km	Im Kreisverkehr die Ausfahrt ZWEITE in Richtung D902 [Avenue Olympique] Teilstrecke 0.2 km
11:49	171.7 km	<b>14</b> Bei Val d'Isère, auf D902 [Avenue Olympique] (Ost) bleiben Teilstrecke 50 m
11:49	171.7 km	Im Kreisverkehr die Ausfahrt ZWEITE in Richtung D902 [Avenue du Prariond] Teilstrecke 0.7 km
11:50	172.4 km	Im Kreisverkehr die Ausfahrt ZWEITE in Richtung D902 [Route de l'Iseran] Teilstrecke 15.4 km
12:01	187.8 km	<b>15</b> Bei Iseran, Col de l' 2764m, auf D902 (Ost) bleiben Teilstrecke 25.5 km
12:21	213.3 km	<b>16</b> Bei Madeleine, Col de la (Bessans) 1746m, auf D902 (West) bleiben Teilstrecke 6.6 km
12:28	219.9 km	Im Kreisverkehr die Ausfahrt DRITTE in Richtung D902 [Rue du Mont-Cenis] Teilstrecke 0.1 km
12:28	220.1 km	Weiter GERADEAUS auf D1006 [Place de Val Cenis] Teilstrecke 0.5 km
12:29	220.6 km	LINKS abbiegen (Süd) auf Rue de la Turra Teilstrecke 30 m
12:29	220.6 km	<b>17</b> Bei Lanslebourg-Mont-Cenis, Ost zurück zu Rue de la Turra Teilstrecke 30 m
12:29	220.6 km	LINKS abbiegen (West) auf D1006 [Rue du Mont-Cenis] Teilstrecke 0.3 km
12:30	220.9 km	Im Kreisverkehr die Ausfahrt ERSTE in Richtung D1006 Teilstrecke 22.6 km
12:50	243.6 km	Im Kreisverkehr die Ausfahrt ZWEITE in Richtung D1006 [Cours Aristide Briand] Teilstrecke 0.1 km
12:50	243.7 km	<b>18</b> Bei Modane, auf D1006 [Cours Aristide Briand] (Südwest) bleiben Teilstrecke 0.3 km



12:50	243.9 km	Im Kreisverkehr die Ausfahrt ERSTE in Richtung D1006 [Avenue Jean Jaurès] Teilstrecke 2.0 km
12:54	245.9 km	Im Kreisverkehr die Ausfahrt ZWEITE in Richtung D1006 [Avenue de la Liberté] Teilstrecke 1.5 km
12:55	247.5 km	Im Kreisverkehr die Ausfahrt ZWEITE in Richtung D1006 [Rue des Grandes Alpes] Teilstrecke 0.7 km
12:56	248.1 km	RECHTS halten (West) auf Auffahrt Teilstrecke 50 m
12:56	248.2 km	Im Kreisverkehr die Ausfahrt DRITTE in Richtung E70 [D1006] Teilstrecke 11.6 km Richtung D1006 / Chambéry / St Michel de Mne / Orelle / Albertville
13:05	259.8 km	Neuer Straßenname: Ab hier D1006 [Grande Rue] Teilstrecke 0.7 km
13:06	260.5 km	LINKS abbiegen (Süd) auf D902 [Rue du Galibier] Teilstrecke 0.8 km
13:07	261.2 km	<b>19</b> Bei Saint-Martin-d'Arc, auf D902 (Südwest) bleiben Teilstrecke 11.2 km
13:16	272.4 km	<b>20</b> Bei Télégraphe, Col du 1566m, auf D902 [Col du Télégraphe] (West) bleiben Teilstrecke 4.7 km
13:20	277.1 km	Im Kreisverkehr die Ausfahrt ERSTE in Richtung D902 [Rue des Grandes Alpes] Teilstrecke 0.5 km
13:21	277.6 km	<b>21</b> Bei Valloire, auf D902 [Rue des Grandes Alpes] (West) bleiben Teilstrecke 0.7 km
13:22	278.4 km	Im Kreisverkehr die Ausfahrt ERSTE in Richtung D902 [Route du Galibier] Teilstrecke 9.1 km
13:30	287.5 km	<b>22</b> Bei Route Du Galibier, auf D902 [Route du Galibier] (Süd) bleiben Teilstrecke 7.8 km
13:35	295.3 km	<b>23</b> Bei Galibier, Col du 2642m, auf D902 [Route du Galibier] (Süd) bleiben Teilstrecke 8.6 km
13:42	303.9 km	RECHTS abbiegen (Süd) auf D1091 [Col du Lautaret] Teilstrecke 60 m
13:42	304.0 km	<b>24</b> Bei Lautaret, Col du 2057m, Nord zurück zu D1091 [Col du Lautaret] Teilstrecke 13.2 km



- 13:51 317.2 km **25** Bei Le Monétier-les-Bains, auf D1091 [Route de Grenoble] (Ost) bleiben Teilstrecke 5.5 km
- 13:56 322.7 km **26** Bei Villeneuve, auf D1091 [Route de Grenoble] (Südost) bleiben Teilstrecke 0.1 km
- 13:57 322.8 km Im Kreisverkehr die Ausfahrt ZWEITE in Richtung D1091 [Route de Briançon] Teilstrecke 2.9 km
- 14:00 325.7 km **27** Bei Chantemerle, auf D1091 [Route de Grenoble] (Südost) bleiben Teilstrecke 3.2 km
- 14:03 328.8 km Neuer Straßenname: Ab hier D994 F [Avenue de Savoie] Teilstrecke 1.4 km
- 14:05 330.2 km Im Kreisverkehr die Ausfahrt ERSTE in Richtung N94 [Avenue du Dauphiné] Teilstrecke 0.5 km
- 14:05 330.7 km Weiter LINKS auf D902 [Avenue du Général Barbot] Teilstrecke 0.5 km
- 14:06 331.2 km Im Kreisverkehr die Ausfahrt ERSTE in Richtung Rue Barthélémy Chaix Teilstrecke 0.4 km
- 14:07 331.6 km **28** Ankunft Parc Hotel / Briançon

## Reiseübersicht

Gesamte Reisekosten	Fr. 0.00
Entfernung	331.6 Kilometer
Reisedauer	5 Stunden, 7 Minuten
Fahrzeit	5 Stunden, 7 Minuten
Entfernung (Luftlinie) zwischen allen Haltepunkten	203.9 Kilometer

### Streckenabschnittdetails

Von	Nach	Methode	Entfernung	Fahrzeit
Hotel-Restaurant 4...	Romme, Col de 12...	Schnellste	12.3 Kilometer	14 Minuten
Romme, Col de 12...	Colombière, Col de ...	Schnellste	13.7 Kilometer	12 Minuten
Colombière, Col de ...	St Jean de Sixt, Co...	Schnellste	14.4 Kilometer	13 Minuten
St Jean de Sixt, Co...	Aravis, Col des 148...	Schnellste	10.5 Kilometer	11 Minuten
Aravis, Col des 148...	La Giëttaz	Schnellste	5.4 Kilometer	4 Minuten
La Giëttaz	Saisies, Col des 16...	Schnellste	21.8 Kilometer	18 Minuten
Saisies, Col des 16...	Beaufort	Schnellste	17.7 Kilometer	15 Minuten
Beaufort	Arêches	Schnellste	5.1 Kilometer	7 Minuten
Arêches	Pré, Col du 1703m	Schnellste	7.2 Kilometer	11 Minuten
Pré, Col du 1703m	Méraillet, Col de 16...	Schnellste	5.2 Kilometer	7 Minuten
Méraillet, Col de 16...	Roselend, Cormet ...	Schnellste	8.1 Kilometer	5 Minuten
Roselend, Cormet ...	Séëz	Schnellste	21.7 Kilometer	17 Minuten
Séëz	Val d'Isère	Schnellste	28.7 Kilometer	28 Minuten
Val d'Isère	Iseran, Col de l' 27...	Schnellste	16.2 Kilometer	12 Minuten
Iseran, Col de l' 27...	Madeleine, Col de l...	Schnellste	25.5 Kilometer	19 Minuten
Madeleine, Col de l...	Lanslebourg-Mont-...	Schnellste	7.3 Kilometer	8 Minuten
Lanslebourg-Mont-...	Modane	Schnellste	23.1 Kilometer	20 Minuten
Modane	Saint-Martin-d'Arc	Schnellste	17.5 Kilometer	16 Minuten
Saint-Martin-d'Arc	Télégraphe, Col du ...	Schnellste	11.2 Kilometer	8 Minuten
Télégraphe, Col du ...	Valloire	Schnellste	5.2 Kilometer	5 Minuten
Valloire	Route Du Galibier	Schnellste	9.8 Kilometer	8 Minuten
Route Du Galibier	Galibier, Col du 264...	Schnellste	7.8 Kilometer	5 Minuten
Galibier, Col du 264...	Lautaret, Col du 20...	Schnellste	8.7 Kilometer	6 Minuten
Lautaret, Col du 20...	Le Monêtier-les-Bai...	Schnellste	13.2 Kilometer	9 Minuten
Le Monêtier-les-Bai...	Villeneuve	Schnellste	5.5 Kilometer	5 Minuten
Villeneuve	Chantemerle	Schnellste	3.0 Kilometer	3 Minuten
Chantemerle	Parc Hotel / Briançon	Schnellste	5.9 Kilometer	7 Minuten

### Entfernung je Land/Provinz

Bundesland/Provinz	Entfernung	Fahrzeit
Frankreich	331.6 Kilometer	5 Stunden, 7 Minuten