02 Tag Austria Tour 2016

293.2 Kilometer; 4 Stunden, 58 Minuten

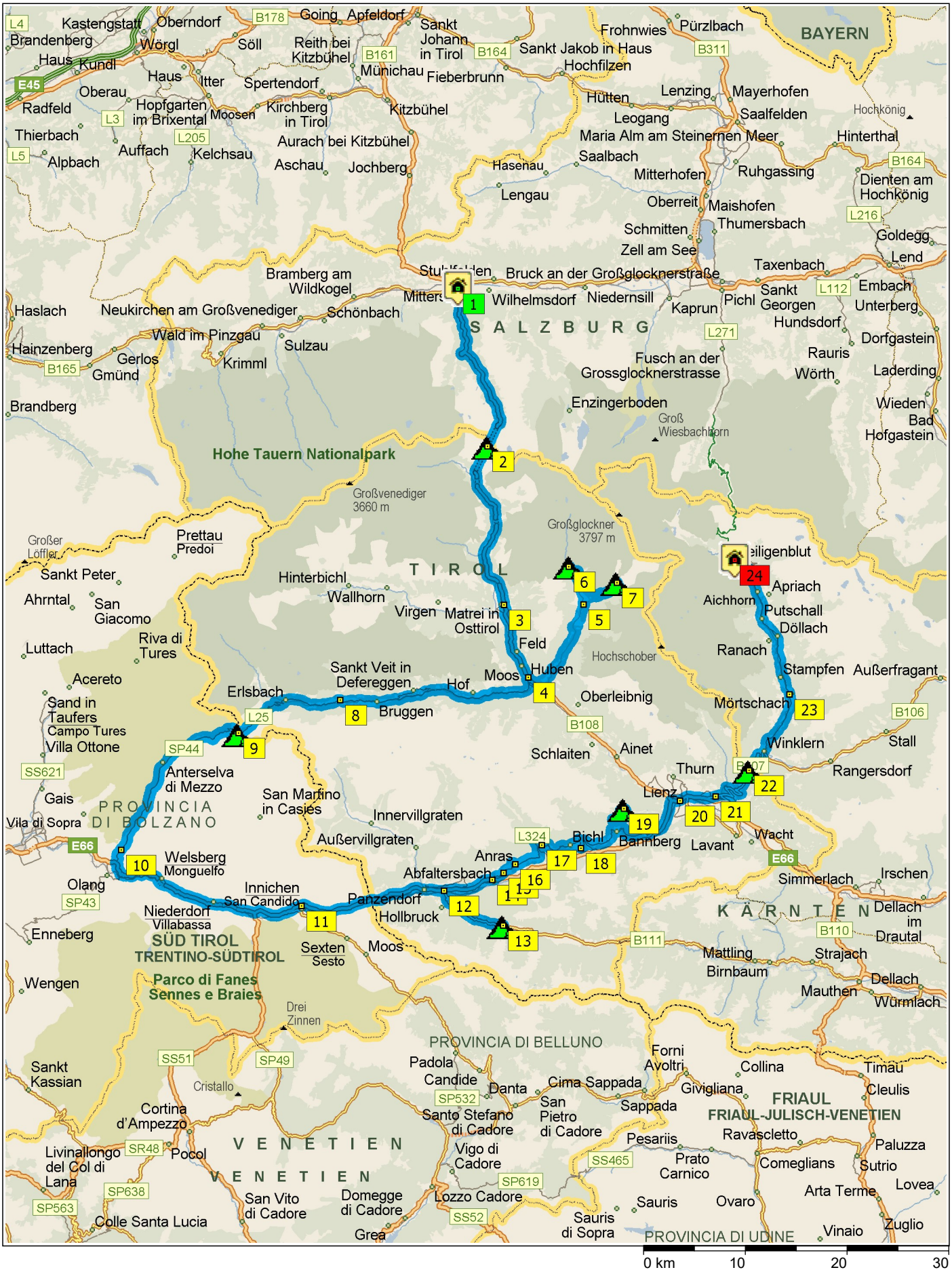

© 1988–2012 Microsoft Corporation und/oder deren Lieferanten. Alle Rechte vorbehalten. http://www.microsoft.com/germany/autoroute/ © 1984-2012 Tele Atlas. Alle Rechte vorbehalten. Data Source © 2012 Tele Atlas N.V. Dieses Produkt beinhaltet Kartendaten lizenziert von Ordnance Survey® mit Genehmigung des Controller of Her Majesty's Stationery Office. © Crown Copyright und/oder Datenbankrechte 2012. Alle Rechte vorbehalten. Lizenznummer 100025324. ©2012 NAVTEQ. Alle Rechte vorbehalten. NAVTEQ ON BOARD ist eine eingetragene Marke von NAVTEQ.

09:00	0.0 km	1 Abfahrt Hotel Restaurant Brauerei Bräurup/Mittersill auf Kirchgasse (Süd) Teilstrecke 0.1 km
09:00	0.1 km	RECHTS abbiegen (Süd) auf Klausgasse Teilstrecke 1.0 km
09:02	1.1 km	RECHTS abbiegen (Süd) auf Auffahrt Teilstrecke 0.1 km Richtung Lienz
09:02	1.2 km	Weiter GERADEAUS auf Felbertauernstraße Teilstrecke 0.8 km
09:03	2.0 km	Neuer Straßenname: Ab hier Feldstein [Felbertauernstraße] Teilstrecke 0.4 km
09:03	2.4 km	Neuer Straßenname: Ab hier Unterfelben [Felbertauernstraße] Teilstrecke 0.8 km
09:03	3.2 km	Neuer Straßenname: Ab hier Felbertauernstraße Teilstrecke 0.7 km
09:04	3.9 km	Neuer Straßenname: Ab hier Unterfelben [Felbertauernstraße] Teilstrecke 1.0 km
09:04	4.9 km	Neuer Straßenname: Ab hier Felbertauernstraße Teilstrecke 2.4 km
09:06	7.3 km	Neuer Straßenname: Ab hier Oberfelben [Felbertauernstraße] Teilstrecke 0.4 km
09:06	7.7 km	Neuer Straßenname: Ab hier Felbertauernstraße Teilstrecke 2.0 km
09:08	9.7 km	Neuer Straßenname: Ab hier Unterfelben [Felbertauernstraße] Teilstrecke 0.2 km
09:08	9.9 km	Neuer Straßenname: Ab hier Felbertauernstraße Teilstrecke 0.7 km
09:08	10.6 km	Neuer Straßenname: Ab hier Unterfelben [Felbertauernstraße] Teilstrecke 0.8 km
09:09	11.4 km	Neuer Straßenname: Ab hier Felbertauernstraße Teilstrecke 1.4 km
09:10	12.8 km	Neuer Straßenname: Ab hier Unterfelben [Felbertauernstraße] Teilstrecke 0.4 km
09:10	13.3 km	Neuer Straßenname: Ab hier Felbertauernstraße Teilstrecke 1.9 km
09:11	15.1 km	Neuer Straßenname: Ab hier Unterfelben [Felbertauernstraße] Teilstrecke 0.1 km
09:11	15.3 km	Neuer Straßenname: Ab hier Felbertauernstraße Teilstrecke 0.8 km
09:12	16.0 km	*Gebührenpflichtige Straße* Auf Felbertauernstraße (West) bleiben Teilstrecke 0.3 km
09:12	16.4 km	*Gebührenpflichtige Straße* Neuer Straßenname: Ab hier Felbertauerntunnel [Felbertauernstraße] Teilstrecke 2.1 km

© 1988–2012 Microsoft Corporation und/oder deren Lieferanten. Alle Rechte vorbehalten. http://www.microsoft.com/germany/autoroute/ © 1984-2012 Tele Atlas. Alle Rechte vorbehalten. Data Source © 2012 Tele Atlas N.V. Dieses Produkt beinhaltet Kartendaten lizenziert von Ordnance Survey® mit Genehmigung des Controller of Her Majesty's Stationery Office. © Crown Copyright und/oder Datenbankrechte 2012. Alle Rechte vorbehalten. Lizenznummer 100025324. ©2012 NAVTEQ. Alle Rechte vorbehalten. NAVTEQ ON BOARD ist eine eingetragene Marke von NAVTEQ.

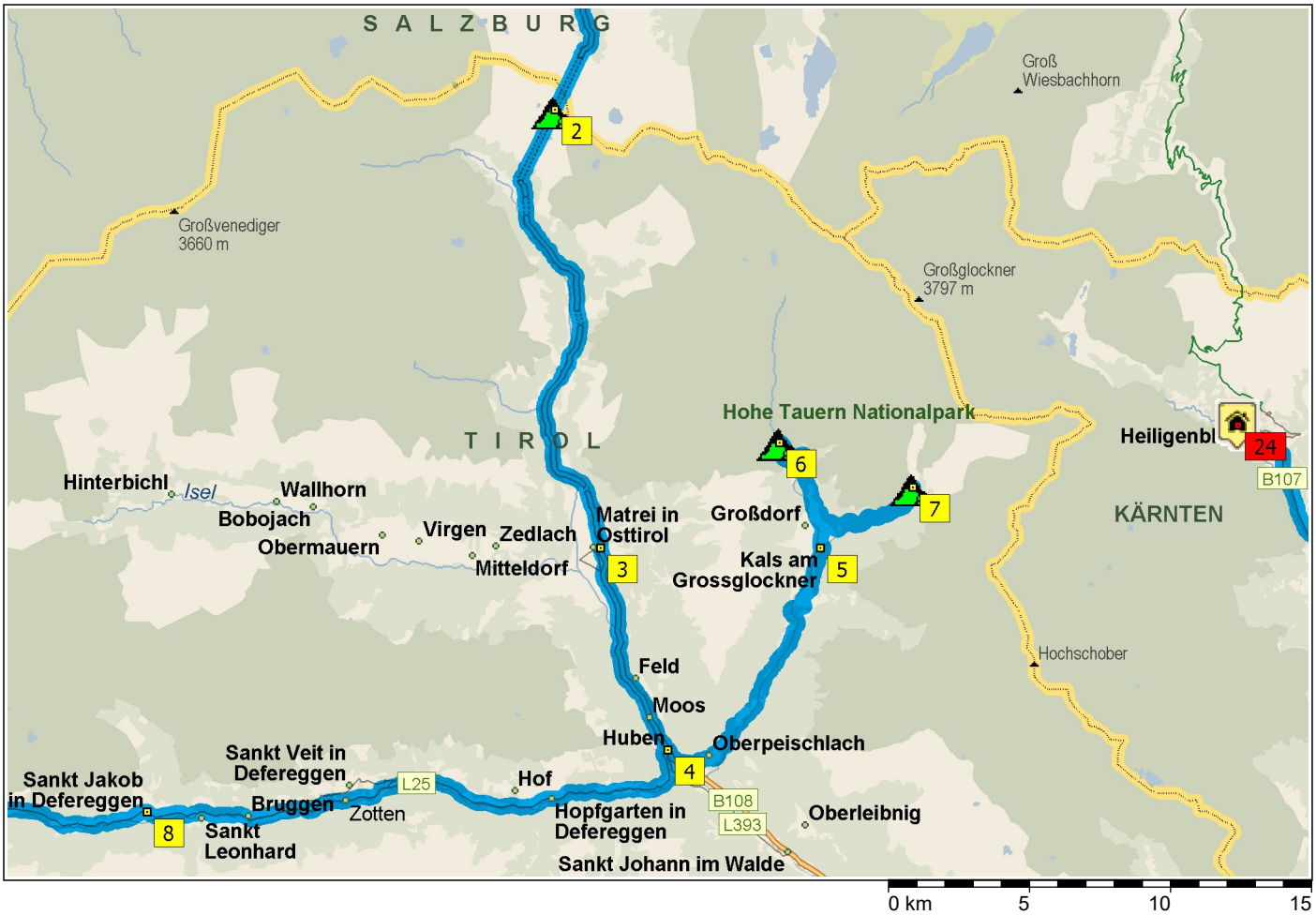

09:13	18.5 km	2 *Gebührenpflichtige Straße* Bei Felbertauerntunnel 1632m, auf Felbertauerntunnel [Felbertauernstraße] (Südwest) bleiben Teilstrecke 2.8 km
09:16	21.3 km	*Gebührenpflichtige Straße* Neuer Straßenname: Ab hier Felbertauernstraße Teilstrecke 90 m
09:16	21.4 km	Neuer Straßenname: Ab hier Tauer [Felbertauernstraße] Teilstrecke 0.3 km
09:16	21.7 km	Neuer Straßenname: Ab hier Felbertauernstraße Teilstrecke 3.6 km
09:18	25.3 km	Neuer Straßenname: Ab hier Landeck [Felbertauernstraße] Teilstrecke 0.2 km
09:18	25.5 km	Neuer Straßenname: Ab hier Felbertauernstraße Teilstrecke 7.7 km
09:23	33.2 km	Neuer Straßenname: Ab hier Kaltenhaus [Felbertauernstraße] Teilstrecke 1.7 km
09:24	35.0 km	Weiter GERADEAUS auf Felbertauernstraße Teilstrecke 0.9 km
09:25	35.9 km	Neuer Straßenname: Ab hier B108 [Felbertauern Bundesstrasse] Teilstrecke 0.5 km
09:25	36.3 km	3 Bei Matrei in Osttirol, auf B108 [Felbertauern Bundesstrasse] (Süd) bleiben Teilstrecke 7.9 km
09:30	44.3 km	4 Bei Huben, auf B108 [Huben] (Südost) bleiben Teilstrecke 0.3 km
09:30	44.6 km	LINKS abbiegen (Nordost) auf L26 [Kalser Landesstrasse] Teilstrecke 2.8 km
09:34	47.4 km	RECHTS halten (Ost) auf L26 [Oberpeischlach] Teilstrecke 3.0 km
09:38	50.4 km	Weiter GERADEAUS auf L26 [Kalser Landesstrasse] Teilstrecke 6.3 km
09:45	56.7 km	LINKS halten (West) auf L26 [Ködnitz] Teilstrecke 0.2 km
09:45	56.9 km	5 Bei Kals am Großglockner, auf L26 [Ködnitz] (Nord) bleiben Teilstrecke 0.5 km
09:46	57.3 km	RECHTS halten (Ost) auf Unterburg Teilstrecke 0.5 km
09:47	57.8 km	Neuer Straßenname: Ab hier Burg Teilstrecke 0.1 km
09:48	57.9 km	Weiter GERADEAUS auf örtliche Straße(n) Teilstrecke 0.4 km
09:49	58.3 km	Neuer Straßenname: Ab hier Burg Teilstrecke 0.4 km
09:50	58.6 km	Weiter GERADEAUS auf örtliche Straße(n) Teilstrecke 0.7 km

© 1988–2012 Microsoft Corporation und/oder deren Lieferanten. Alle Rechte vorbehalten. http://www.microsoft.com/germany/autoroute/ © 1984-2012 Tele Atlas. Alle Rechte vorbehalten. Data Source © 2012 Tele Atlas N.V. Dieses Produkt beinhaltet Kartendaten lizenziert von Ordnance Survey® mit Genehmigung des Controller of Her Majesty's Stationery Office. © Crown Copyright und/oder Datenbankrechte 2012. Alle Rechte vorbehalten. Lizenznummer 100025324. ©2012 NAVTEQ. Alle Rechte vorbehalten. NAVTEQ ON BOARD ist eine eingetragene Marke von NAVTEQ.

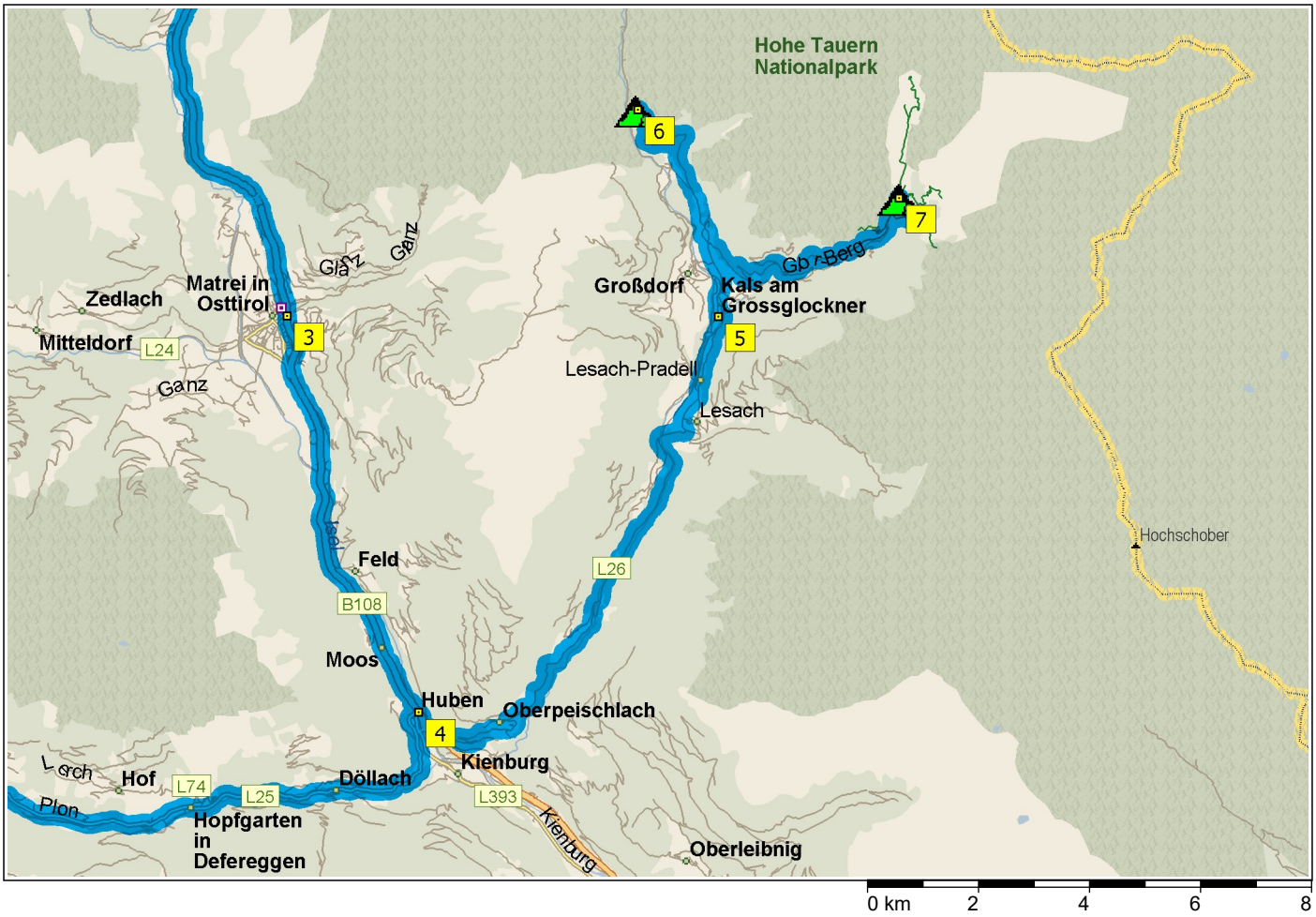

09:52	59.3 km	RECHTS halten (Nord) auf örtliche Straße(n) Teilstrecke 2.4 km
09:56	61.8 km	Neuer Straßenname: Ab hier Burg Teilstrecke 0.6 km
09:58	62.3 km	6 Bei Moa-Alm 1788m, Ost zurück zu Burg Teilstrecke 0.6 km
09:59	62.9 km	Neuer Straßenname: Ab hier örtliche Straße(n) Teilstrecke 2.4 km
10:04	65.3 km	LINKS halten (Südost) auf örtliche Straße(n) Teilstrecke 0.7 km
10:05	66.0 km	Weiter GERADEAUS auf Burg Teilstrecke 0.3 km
10:06	66.3 km	LINKS abbiegen (Ost) auf Kalser Glocknerstraße Teilstrecke 3.6 km
10:13	70.0 km	*Gebührenpflichtige Straße* *Mautstelle* Auf Kalser Glocknerstraße (Ost) bleiben Teilstrecke 2.4 km
10:17	72.3 km	7 *Gebührenpflichtige Straße* Bei Lucknerhaus / Kalser Glocknerstraße 1920m, Süd zurück zu Kalser Glocknerstraße Teilstrecke 2.4 km
10:21	74.8 km	Auf Kalser Glocknerstraße (West) bleiben Teilstrecke 3.6 km
10:28	78.4 km	LINKS abbiegen (Süd) auf örtliche Straße(n) Teilstrecke 0.4 km
10:29	78.7 km	Weiter GERADEAUS auf Burg Teilstrecke 0.1 km
10:29	78.8 km	Neuer Straßenname: Ab hier Unterburg Teilstrecke 0.5 km
10:31	79.3 km	LINKS halten (Süd) auf L26 [Ködnitz] Teilstrecke 0.9 km
10:33	80.2 km	Weiter GERADEAUS auf L26 [Lesach] Teilstrecke 1.2 km
10:34	81.4 km	Weiter GERADEAUS auf L26 [Kalser Landesstrasse] Teilstrecke 7.8 km
10:43	89.2 km	Weiter LINKS, um auf L26 [Kalser Landesstrasse] zu bleiben> Teilstrecke 0.5 km
10:44	89.7 km	Weiter GERADEAUS auf L26 [Oberpeischlach] Teilstrecke 1.3 km
10:45	91.0 km	RECHTS halten (Süd) auf L26 [Kalser Landesstrasse] Teilstrecke 1.1 km
10:46	92.0 km	RECHTS abbiegen (Nord) auf B108 [Huben] Teilstrecke 0.3 km

© 1988–2012 Microsoft Corporation und/oder deren Lieferanten. Alle Rechte vorbehalten. http://www.microsoft.com/germany/autoroute/ © 1984-2012 Tele Atlas. Alle Rechte vorbehalten. Data Source © 2012 Tele Atlas N.V. Dieses Produkt beinhaltet Kartendaten lizenziert von Ordnance Survey® mit Genehmigung des Controller of Her Majesty's Stationery Office. © Crown Copyright und/oder Datenbankrechte 2012. Alle Rechte vorbehalten. Lizenznummer 100025324. ©2012 NAVTEQ. Alle Rechte vorbehalten. NAVTEQ ON BOARD ist eine eingetragene Marke von NAVTEQ.

10:47	92.4 km	LINKS abbiegen (West) auf L25 [Huben] Teilstrecke 1.9 km
10:49	94.3 km	Weiter GERADEAUS auf L25 [Defreggental Landesstrasse] Teilstrecke 1.2 km
10:50	95.5 km	RECHTS halten (West) auf L25 [Dölach] Teilstrecke 0.3 km
10:50	95.8 km	Weiter GERADEAUS auf L25 [Defreggental Landesstrasse] Teilstrecke 0.1 km
10:50	95.9 km	Weiter GERADEAUS auf L25 [Dölach] Teilstrecke 0.5 km
10:51	96.4 km	Weiter GERADEAUS auf L25 [Defreggental Landesstrasse] Teilstrecke 1.2 km
10:52	97.6 km	Weiter GERADEAUS auf L25 [Ausserhopfgarten] Teilstrecke 0.4 km
10:52	98.0 km	Weiter GERADEAUS auf L25 [Dorf] Teilstrecke 0.7 km
10:53	98.7 km	Weiter GERADEAUS auf L25 [Innerhopfgarten] Teilstrecke 1.5 km
10:55	100.2 km	RECHTS halten (West) auf L25 [Plon] Teilstrecke 4.0 km
10:58	104.2 km	Weiter GERADEAUS auf L25 [Defreggental Landesstrasse] Teilstrecke 1.2 km
10:59	105.3 km	LINKS halten (West) auf L25 [Görtschach] Teilstrecke 0.7 km
10:59	106.1 km	Weiter GERADEAUS auf L25 [Gritzen] Teilstrecke 1.2 km
11:00	107.3 km	Weiter GERADEAUS auf L25 [Defreggental Landesstrasse] Teilstrecke 0.8 km
11:01	108.1 km	Weiter GERADEAUS auf L25 [Bruggen] Teilstrecke 0.9 km
11:02	109.0 km	LINKS halten (West) auf L25 [Defreggental Landesstrasse] Teilstrecke 0.8 km
11:02	109.8 km	Weiter GERADEAUS auf L25 [Bruggen] Teilstrecke 2.0 km
11:04	111.8 km	Weiter GERADEAUS auf L25 [Ausserrotte] Teilstrecke 0.4 km
11:04	112.2 km	Weiter GERADEAUS auf L25 [Innerrotte] Teilstrecke 1.1 km
11:05	113.3 km	Weiter GERADEAUS auf L25 [Unterrotte] Teilstrecke 0.2 km
11:05	113.5 km	8 Bei Sankt Jakob in Defereggen, auf L25 [Unterrotte] (West) bleiben Teilstrecke 1.3 km

© 1988–2012 Microsoft Corporation und/oder deren Lieferanten. Alle Rechte vorbehalten. http://www.microsoft.com/germany/autoroute/ © 1984-2012 Tele Atlas. Alle Rechte vorbehalten. Data Source © 2012 Tele Atlas N.V. Dieses Produkt beinhaltet Kartendaten lizenziert von Ordnance Survey® mit Genehmigung des Controller of Her Majesty's Stationery Office. © Crown Copyright und/oder Datenbankrechte 2012. Alle Rechte vorbehalten. Lizenznummer 100025324. ©2012 NAVTEQ. Alle Rechte vorbehalten. NAVTEQ ON BOARD ist eine eingetragene Marke von NAVTEQ.

11:07	114.8 km	Weiter GERADEAUS auf L25 [Oberrotte] Teilstrecke 4.7 km
11:10	119.5 km	LINKS halten (West) auf L25 [Defreggental Landesstrasse] Teilstrecke 7.9 km
11:15	127.4 km	Ankunft in Italien
11:15	127.4 km	9 Bei Staller Sattel 2052m, Neuer Straßenname: Ab hier SP44 [Antholz Landstrasse] Teilstrecke 6.1 km
11:24	133.4 km	Weiter GERADEAUS auf SP44 [Anterselva di Sopra] Teilstrecke 4.4 km
11:27	137.8 km	Weiter GERADEAUS auf SP44 [Anterselva di Mezzo] Teilstrecke 2.9 km
11:30	140.7 km	RECHTS halten (Süd) auf SP44 [Anterselva di Sotto] Teilstrecke 6.6 km
11:35	147.3 km	Weiter GERADEAUS auf SP44 [Antholz Landstrasse] Teilstrecke 1.6 km
11:36	148.8 km	10 Bei Niederrasen, auf SP44 [Antholz Landstrasse] (Südwest) bleiben Teilstrecke 1.5 km
11:38	150.4 km	LINKS abbiegen (Südost) auf E66 [SS49] Teilstrecke 5.3 km
11:42	155.7 km	Im Kreisverkehr die Ausfahrt ERSTE in Richtung Hauptstraße [Via Principale] Teilstrecke 70 m
11:42	155.8 km	RECHTS halten (Ost) auf E66 [SS49] Teilstrecke 15.9 km
11:55	171.7 km	11 Bei Innichen, auf E66 [SS49] (Ost) bleiben Teilstrecke 15.0 km
12:01	179.0 km	Ankunft in Österreich
12:08	186.6 km	12 Bei Tassenbach, RECHTS abbiegen (Süd) auf B111 [Gailtal Bundesstrasse] Teilstrecke 9.0 km
12:15	195.6 km	13 Bei Kartitscher Sattel / Tannwiese 1525m, West zurück zu B111 [Gailtal Bundesstrasse] Teilstrecke 9.0 km
12:22	204.6 km	RECHTS abbiegen (Ost) auf E66 [B100] Teilstrecke 5.0 km
12:26	209.6 km	14 Bei Abfaltersbach, auf E66 [B100] (Ost) bleiben Teilstrecke 0.2 km
12:26	209.8 km	LINKS abbiegen (Nord) auf örtliche Straße(n) Teilstrecke 80 m

© 1988–2012 Microsoft Corporation und/oder deren Lieferanten. Alle Rechte vorbehalten. http://www.microsoft.com/germany/autoroute/ © 1984-2012 Tele Atlas. Alle Rechte vorbehalten. Data Source © 2012 Tele Atlas N.V. Dieses Produkt beinhaltet Kartendaten lizenziert von Ordnance Survey® mit Genehmigung des Controller of Her Majesty's Stationery Office. © Crown Copyright und/oder Datenbankrechte 2012. Alle Rechte vorbehalten. Lizenznummer 100025324. ©2012 NAVTEQ. Alle Rechte vorbehalten. NAVTEQ ON BOARD ist eine eingetragene Marke von NAVTEQ.

12:26	209.8 km	RECHTS halten (Nord) auf L324 [Pustertaler Höhenstraße] Teilstrecke 0.5 km
12:27	210.3 km	Weiter GERADEAUS auf L324 [Gebreiten] Teilstrecke 0.4 km
12:28	210.8 km	Weiter GERADEAUS auf L324 [Pustertaler Höhenstraße] Teilstrecke 0.5 km
12:28	211.3 km	Weiter GERADEAUS auf L324 [Asch] Teilstrecke 70 m
12:28	211.3 km	15 Bei Asch, auf L324 [Asch] (Nordost) bleiben Teilstrecke 0.4 km
12:29	211.7 km	Weiter GERADEAUS auf L324 [Pustertaler Höhenstraße] Teilstrecke 1.5 km
12:30	213.2 km	Weiter GERADEAUS auf L324 [Dorf] Teilstrecke 0.1 km
12:30	213.4 km	16 Bei Anras, auf L324 [Dorf] (Ost) bleiben Teilstrecke 1.2 km
12:32	214.6 km	Weiter GERADEAUS auf L324 [Mairwiesen] Teilstrecke 0.4 km
12:32	215.0 km	Weiter GERADEAUS auf L324 [Oberried] Teilstrecke 0.2 km
12:32	215.2 km	RECHTS halten (Ost) auf L324 [Unterried] Teilstrecke 2.0 km
12:34	217.2 km	LINKS abbiegen (Nord) auf L324 [Sankt Justina] Teilstrecke 1.8 km
12:35	219.0 km	Weiter GERADEAUS auf L324 [Vergein] Teilstrecke 1.3 km
12:36	220.3 km	LINKS halten (Ost) auf L324 [Burg] Teilstrecke 0.4 km
12:37	220.7 km	RECHTS halten (Süd) auf Burg Teilstrecke 60 m
12:37	220.8 km	17 Bei Burg, West zurück zu Burg Teilstrecke 50 m
12:37	220.8 km	RECHTS abbiegen (Südost) auf L324 [Burg] Teilstrecke 0.2 km
12:38	221.0 km	Weiter GERADEAUS auf L324 [Pustertaler Höhenstraße] Teilstrecke 0.9 km
12:39	221.9 km	RECHTS halten (Süd) auf L324 [Kosten] Teilstrecke 0.2 km
12:39	222.1 km	LINKS halten (Ost) auf L324 [Pustertaler Höhenstraße] Teilstrecke 0.4 km
12:39	222.5 km	Weiter GERADEAUS auf L324 [Kosten] Teilstrecke 0.4 km

© 1988–2012 Microsoft Corporation und/oder deren Lieferanten. Alle Rechte vorbehalten. http://www.microsoft.com/germany/autoroute/ © 1984-2012 Tele Atlas. Alle Rechte vorbehalten. Data Source © 2012 Tele Atlas N.V. Dieses Produkt beinhaltet Kartendaten lizenziert von Ordnance Survey® mit Genehmigung des Controller of Her Majesty's Stationery Office. © Crown Copyright und/oder Datenbankrechte 2012. Alle Rechte vorbehalten. Lizenznummer 100025324. ©2012 NAVTEQ. Alle Rechte vorbehalten. NAVTEQ ON BOARD ist eine eingetragene Marke von NAVTEQ.

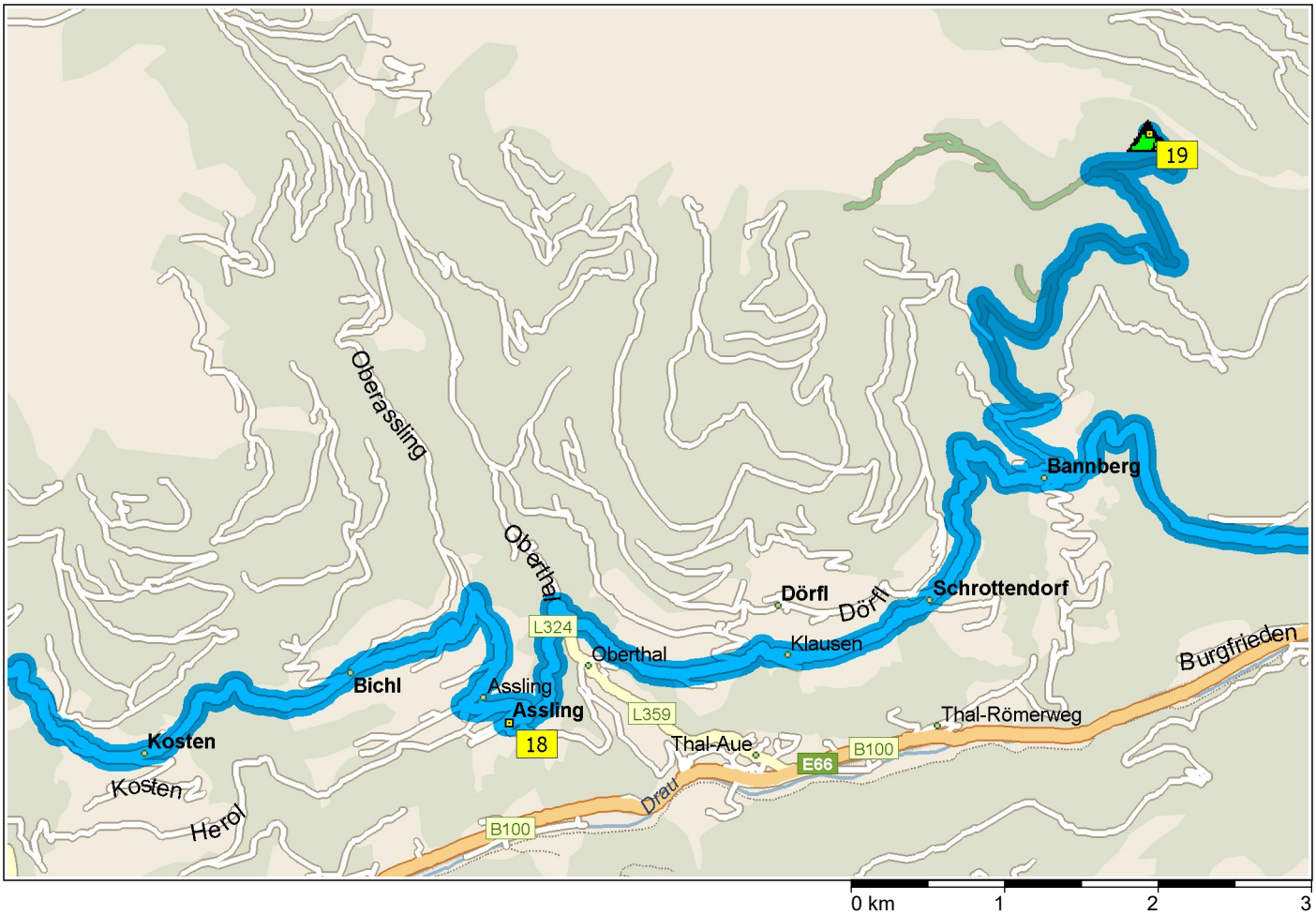

12:40	222.9 km	Weiter GERADEAUS auf L324 [Pustertaler Höhenstraße] Teilstrecke 1.6 km
12:41	224.4 km	Weiter GERADEAUS auf L324 [Bichl] Teilstrecke 40 m
12:41	224.5 km	RECHTS halten (Ost) auf L324 [Pustertaler Höhenstraße] Teilstrecke 0.9 km
12:41	225.3 km	LINKS halten (Südost) auf L324 [Oberassling] Teilstrecke 1.2 km
12:43	226.6 km	LINKS halten (Südost) auf L324 [Unterassling] Teilstrecke 0.6 km
12:44	227.2 km	18 Bei Assling, auf L324 [Unterassling] (Nordost) bleiben Teilstrecke 1.0 km
12:45	228.2 km	RECHTS halten (Ost) auf L324 [Oberthal] Teilstrecke 10 m
12:45	228.2 km	LINKS abbiegen (Nord) auf L324 [Pustertaler Höhenstraße] Teilstrecke 0.9 km
12:45	229.2 km	Weiter GERADEAUS auf L324 [Penzendorf] Teilstrecke 0.7 km
12:46	229.8 km	LINKS halten (Ost) auf L324 [Klausen] Teilstrecke 1.1 km
12:47	230.9 km	Weiter GERADEAUS auf L324 [Schrottendorf] Teilstrecke 0.2 km
12:47	231.2 km	Weiter GERADEAUS auf L324 [Pustertaler Höhenstraße] Teilstrecke 1.9 km
12:49	233.1 km	LINKS abbiegen (Nordwest) auf Bannberg Teilstrecke 1.3 km
12:52	234.3 km	LINKS halten (Nordwest) auf örtliche Straße(n) Teilstrecke 20 m
12:52	234.4 km	*Gebührenpflichtige Straße* *Mautstelle* Auf örtliche Straße(n) (West) bleiben Teilstrecke 1.8 km
12:55	236.2 km	*Gebührenpflichtige Straße* LINKS halten (Nord) auf örtliche Straße(n) Teilstrecke 0.4 km
12:56	236.6 km	*Gebührenpflichtige Straße* Neuer Straßenname: Ab hier Zimmerleiterkaser Teilstrecke 70 m
12:57	236.6 km	*Gebührenpflichtige Straße* Neuer Straßenname: Ab hier örtliche Straße(n) Teilstrecke 1.2 km
12:59	237.8 km	*Gebührenpflichtige Straße* Neuer Straßenname: Ab hier Gurterkaser Teilstrecke 90 m
13:00	237.9 km	*Gebührenpflichtige Straße* Neuer Straßenname: Ab hier örtliche Straße(n) Teilstrecke 0.2 km
13:01	238.1 km	*Gebührenpflichtige Straße* RECHTS halten (West) auf örtliche Straße(n) Teilstrecke 0.9 km

© 1988–2012 Microsoft Corporation und/oder deren Lieferanten. Alle Rechte vorbehalten. http://www.microsoft.com/germany/autoroute/ © 1984-2012 Tele Atlas. Alle Rechte vorbehalten. Data Source © 2012 Tele Atlas N.V. Dieses Produkt beinhaltet Kartendaten lizenziert von Ordnance Survey® mit Genehmigung des Controller of Her Majesty's Stationery Office. © Crown Copyright und/oder Datenbankrechte 2012. Alle Rechte vorbehalten. Lizenznummer 100025324. ©2012 NAVTEQ. Alle Rechte vorbehalten. NAVTEQ ON BOARD ist eine eingetragene Marke von NAVTEQ.

13:02	238.9 km	19 *Gebührenpflichtige Straße* Bei Hochsteinhütte 1990m, Süd zurück zu örtliche Straße(n) Teilstrecke 0.9 km
13:04	239.8 km	*Gebührenpflichtige Straße* LINKS halten (Ost) auf örtliche Straße(n) Teilstrecke 0.2 km
13:04	240.0 km	*Gebührenpflichtige Straße* Neuer Straßenname: Ab hier Gurterkaser Teilstrecke 90 m
13:05	240.1 km	*Gebührenpflichtige Straße* Neuer Straßenname: Ab hier örtliche Straße(n) Teilstrecke 1.2 km
13:07	241.3 km	*Gebührenpflichtige Straße* Neuer Straßenname: Ab hier Zimmerleiterkaser Teilstrecke 70 m
13:08	241.3 km	*Gebührenpflichtige Straße* Neuer Straßenname: Ab hier örtliche Straße(n) Teilstrecke 0.4 km
13:09	241.7 km	*Gebührenpflichtige Straße* RECHTS halten (Südwest) auf örtliche Straße(n) Teilstrecke 1.8 km
13:12	243.5 km	Auf örtliche Straße(n) (Ost) bleiben Teilstrecke 20 m
13:12	243.5 km	RECHTS halten (Süd) auf Bannberg Teilstrecke 1.3 km
13:15	244.8 km	LINKS halten (Ost) auf L324 [Bannberg] Teilstrecke 2.1 km
13:17	246.9 km	Weiter GERADEAUS auf L324 [Pustertaler Höhenstraße] Teilstrecke 3.9 km
13:21	250.8 km	RECHTS halten (Südost) auf L324 [Leisach-Gries] und anschließend sofort LINKS abbiegen (Nordost) auf E66 [B100] Teilstrecke 3.9 km
13:25	254.7 km	RECHTS abbiegen (Süd) auf Bahnhofplatz Teilstrecke 0.2 km
13:26	254.9 km	20 Bei Lienz, Ost zurück zu Bahnhofplatz Teilstrecke 0.2 km
13:26	255.1 km	RECHTS abbiegen (Ost) auf E66 [B100] Teilstrecke 2.5 km
13:29	257.6 km	Im Kreisverkehr die Ausfahrt DRITTE in Richtung B107a [Glocknerstraße] Teilstrecke 1.1 km
13:31	258.7 km	21 Bei Nußdorf-Debant, auf B107a [Glocknerstraße] (Ost) bleiben Teilstrecke 0.6 km
13:31	259.3 km	Im Kreisverkehr die Ausfahrt ZWEITE in Richtung B107 [Glocknerstraße] Teilstrecke 7.5 km
13:37	266.9 km	22 Bei Iselsbergpass 1204m, auf B107 [Grossglockner Bundesstrasse] (Nord) bleiben Teilstrecke 4.0 km

© 1988–2012 Microsoft Corporation und/oder deren Lieferanten. Alle Rechte vorbehalten. http://www.microsoft.com/germany/autoroute/ © 1984-2012 Tele Atlas. Alle Rechte vorbehalten. Data Source © 2012 Tele Atlas N.V. Dieses Produkt beinhaltet Kartendaten lizenziert von Ordnance Survey® mit Genehmigung des Controller of Her Majesty's Stationery Office. © Crown Copyright und/oder Datenbankrechte 2012. Alle Rechte vorbehalten. Lizenznummer 100025324. ©2012 NAVTEQ. Alle Rechte vorbehalten. NAVTEQ ON BOARD ist eine eingetragene Marke von NAVTEQ.

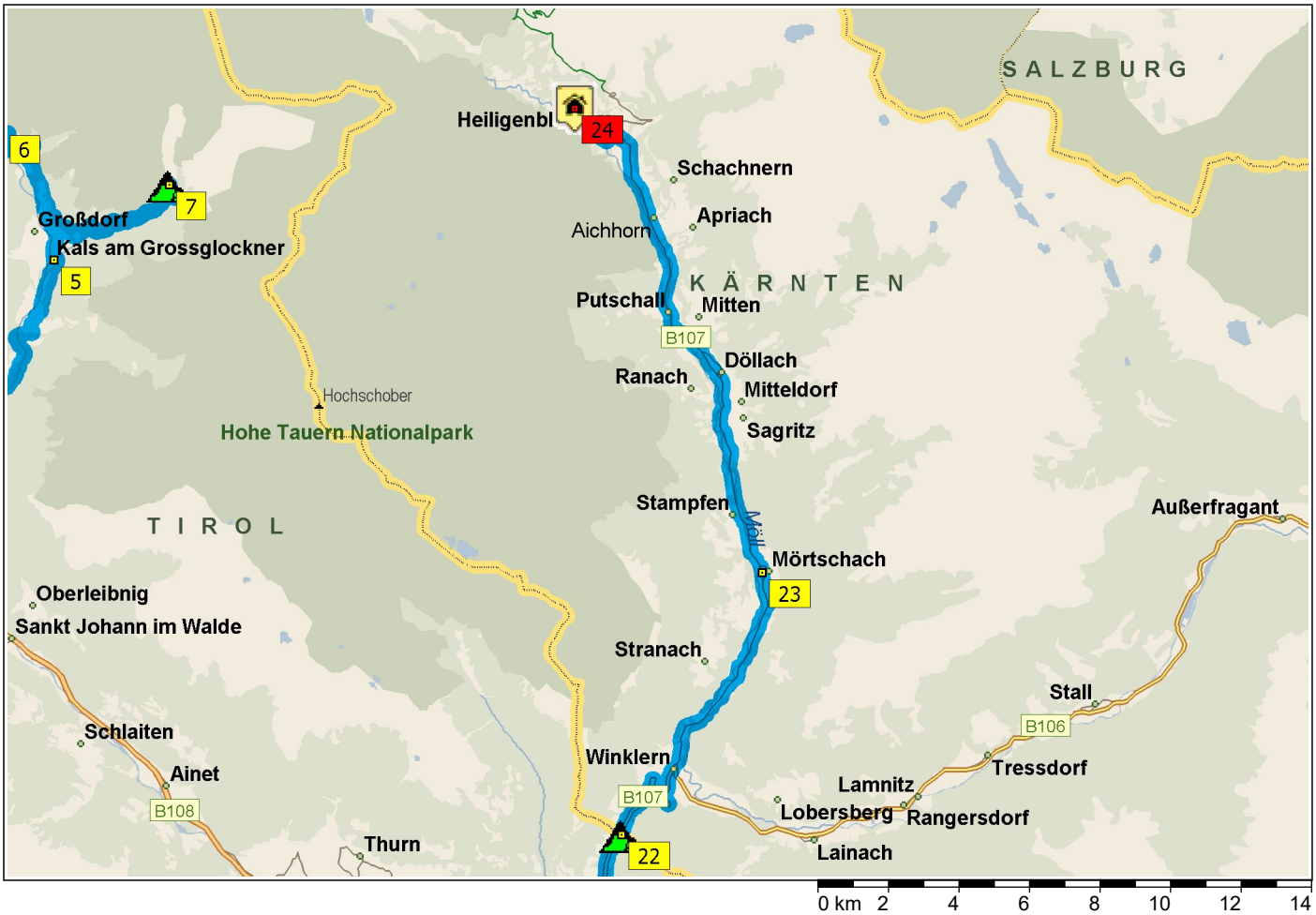

13:40	270.9 km	Weiter GERADEAUS auf B107 [Winklern] Teilstrecke 0.8 km
13:41	271.6 km	RECHTS halten (Nord) auf B107 [Grossglockner Bundesstrasse] Teilstrecke 2.2 km
13:42	273.8 km	Weiter GERADEAUS auf B107 [Lassach] Teilstrecke 3.0 km
13:44	276.8 km	Weiter GERADEAUS auf B107 [Grossglockner Bundesstrasse] Teilstrecke 0.3 km
13:44	277.2 km	Weiter GERADEAUS auf B107 [Mörtschach] Teilstrecke 0.2 km
13:45	277.4 km	23 Bei Mörtschach, auf B107 [Mörtschach] (Nord) bleiben Teilstrecke 1.8 km
13:46	279.2 km	Weiter GERADEAUS auf B107 [Stampfen] Teilstrecke 0.6 km
13:46	279.8 km	Weiter GERADEAUS auf B107 [Winklsagritz] Teilstrecke 0.2 km
13:47	280.0 km	Weiter GERADEAUS auf B107 [Grossglockner Bundesstrasse] Teilstrecke 1.1 km
13:47	281.0 km	Weiter GERADEAUS auf B107 [Sagritz] Teilstrecke 0.5 km
13:48	281.5 km	Weiter GERADEAUS auf B107 [Untersagritz] Teilstrecke 0.3 km
13:48	281.9 km	Weiter GERADEAUS auf B107 [Grossglockner Bundesstrasse] Teilstrecke 1.1 km
13:49	283.0 km	LINKS halten (Nord) auf B107 [Döllach] Teilstrecke 0.8 km
13:50	283.8 km	LINKS halten (Nordwest) auf B107 [Grossglockner Bundesstrasse] Teilstrecke 0.5 km
13:50	284.2 km	Weiter GERADEAUS auf B107 [Döllach] Teilstrecke 0.3 km
13:50	284.5 km	Weiter GERADEAUS auf B107 [Grossglockner Bundesstrasse] Teilstrecke 1.7 km
13:52	286.2 km	Weiter GERADEAUS auf B107 [Putschall] Teilstrecke 0.4 km
13:52	286.5 km	Weiter GERADEAUS auf B107 [Grossglockner Bundesstrasse] Teilstrecke 3.5 km
13:54	290.0 km	Weiter GERADEAUS auf B107 [Pockhorn] Teilstrecke 80 m
13:54	290.1 km	Weiter GERADEAUS auf B107 [Grossglockner Bundesstrasse] Teilstrecke 2.4 km
13:56	292.5 km	Weiter GERADEAUS auf B107 [Hof] Teilstrecke 0.5 km

© 1988–2012 Microsoft Corporation und/oder deren Lieferanten. Alle Rechte vorbehalten. http://www.microsoft.com/germany/autoroute/ © 1984-2012 Tele Atlas. Alle Rechte vorbehalten. Data Source © 2012 Tele Atlas N.V. Dieses Produkt beinhaltet Kartendaten lizenziert von Ordnance Survey® mit Genehmigung des Controller of Her Majesty's Stationery Office. © Crown Copyright und/oder Datenbankrechte 2012. Alle Rechte vorbehalten. Lizenznummer 100025324. ©2012 NAVTEQ. Alle Rechte vorbehalten. NAVTEQ ON BOARD ist eine eingetragene Marke von NAVTEQ.

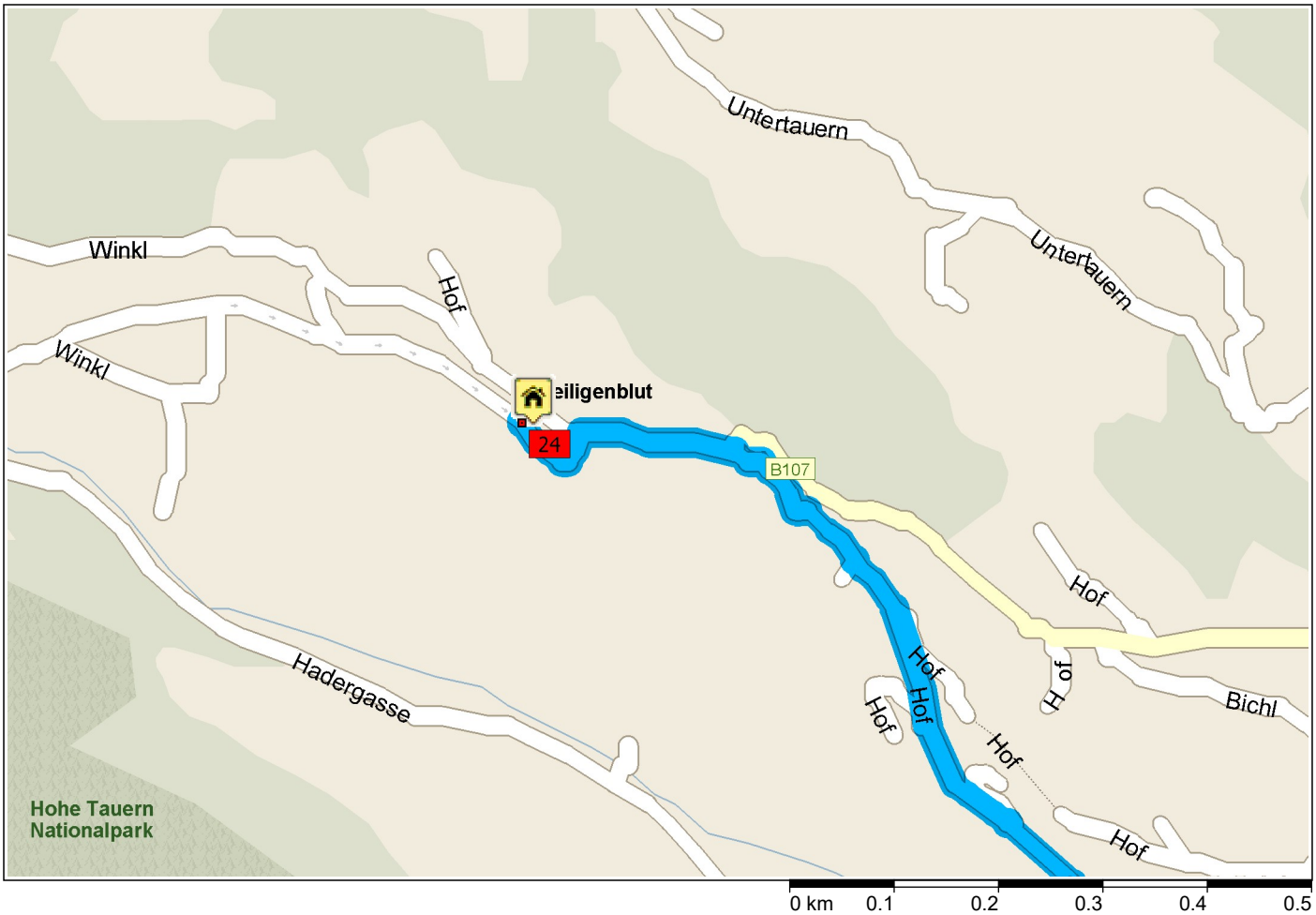

13:57	293.0 km	LINKS abbiegen (West) auf Hof Teilstrecke 0.2 km
13:58	293.2 km	24 Ankunft Landhotel Post / Heiligenblut

© 1988–2012 Microsoft Corporation und/oder deren Lieferanten. Alle Rechte vorbehalten. http://www.microsoft.com/germany/autoroute/ © 1984-2012 Tele Atlas. Alle Rechte vorbehalten. Data Source © 2012 Tele Atlas N.V. Dieses Produkt beinhaltet Kartendaten lizenziert von Ordnance Survey® mit Genehmigung des Controller of Her Majesty's Stationery Office. © Crown Copyright und/oder Datenbankrechte 2012. Alle Rechte vorbehalten. Lizenznummer 100025324. ©2012 NAVTEQ. Alle Rechte vorbehalten. NAVTEQ ON BOARD ist eine eingetragene Marke von NAVTEQ.

Reiseübersicht

Gesamte Reisekosten	CHF 22.64
Entfernung	293.2 Kilometer
Reisedauer	4 Stunden, 58 Minuten
Fahrzeit	4 Stunden, 58 Minuten
Entfernung (Luftlinie) zwischen allen Haltepunkten	208.5 Kilometer

Streckenabschnittdetails

Von	Nach	Methode	Entfernung	Fahrzeit
Hotel Restaurant Br...	Felbertauerntunnel 1...	Schnellste	18.5 Kilometer	13 Minuten
Felbertauerntunnel 1...	Matrei in Osttirol	Schnellste	17.9 Kilometer	11 Minuten
Matrei in Osttirol	Huben	Schnellste	7.9 Kilometer	5 Minuten
Huben	Kals am Großglockn...	Schnellste	12.6 Kilometer	14 Minuten
Kals am Großglockn...	Moa-Alm 1788m	Schnellste	5.5 Kilometer	12 Minuten
Moa-Alm 1788m	Lucknerhaus / Kalse...	Schnellste	10.0 Kilometer	19 Minuten
Lucknerhaus / Kalse...	Sankt Jakob in Defe...	Schnellste	41.1 Kilometer	48 Minuten
Sankt Jakob in Defe...	Staller Sattel 2052m	Schnellste	13.9 Kilometer	10 Minuten
Staller Sattel 2052m	Niederrasen	Schnellste	21.5 Kilometer	20 Minuten
Niederrasen	Innichen	Schnellste	22.8 Kilometer	18 Minuten
Innichen	Tassenbach	Schnellste	15.0 Kilometer	13 Minuten
Tassenbach	Kartitscher Sattel / T...	Schnellste	9.0 Kilometer	7 Minuten
Kartitscher Sattel / T...	Abfaltersbach	Schnellste	14.0 Kilometer	10 Minuten
Abfaltersbach	Asch	Schnellste	1.7 Kilometer	2 Minuten
Asch	Anras	Schnellste	2.0 Kilometer	1 Minute
Anras	Burg	Schnellste	7.4 Kilometer	6 Minuten
Burg	Assling	Schnellste	6.4 Kilometer	6 Minuten
Assling	Hochsteinhütte 1990m	Schnellste	11.7 Kilometer	18 Minuten
Hochsteinhütte 1990m	Lienz	Schnellste	16.0 Kilometer	23 Minuten
Lienz	Nußdorf-Debant	Schnellste	3.8 Kilometer	4 Minuten
Nußdorf-Debant	Iselsbergpass 1204m	Schnellste	8.2 Kilometer	6 Minuten
Iselsbergpass 1204m	Mörtschach	Schnellste	10.5 Kilometer	7 Minuten
Mörtschach	Landhotel Post / Hei...	Schnellste	15.8 Kilometer	13 Minuten

Entfernung je Land/Provinz

Bundesland/Provinz	Entfernung	Fahrzeit
Österreich	241.6 Kilometer	4 Stunden, 12 Minuten
Italien	51.7 Kilometer	45 Minuten

© 1988–2012 Microsoft Corporation und/oder deren Lieferanten. Alle Rechte vorbehalten. http://www.microsoft.com/germany/autoroute/ © 1984-2012 Tele Atlas. Alle Rechte vorbehalten. Data Source © 2012 Tele Atlas N.V. Dieses Produkt beinhaltet Kartendaten lizenziert von Ordnance Survey® mit Genehmigung des Controller of Her Majesty's Stationery Office. © Crown Copyright und/oder Datenbankrechte 2012. Alle Rechte vorbehalten. Lizenznummer 100025324. ©2012 NAVTEQ. Alle Rechte vorbehalten. NAVTEQ ON BOARD ist eine eingetragene Marke von NAVTEQ.